

3437350
3437400
3437450
3437500



3978/2

3980/1

3983

3978/3

3981

5675/2

5670/2

1039

1039/6

5962

5959

5674/2

1039/5

5916/2

5958

5675/1

5916/1

L493 nach Herzheim

2.40

0+8

000.006+0

2.40

5674/1

6.50

0+700.000

5835

5676/2

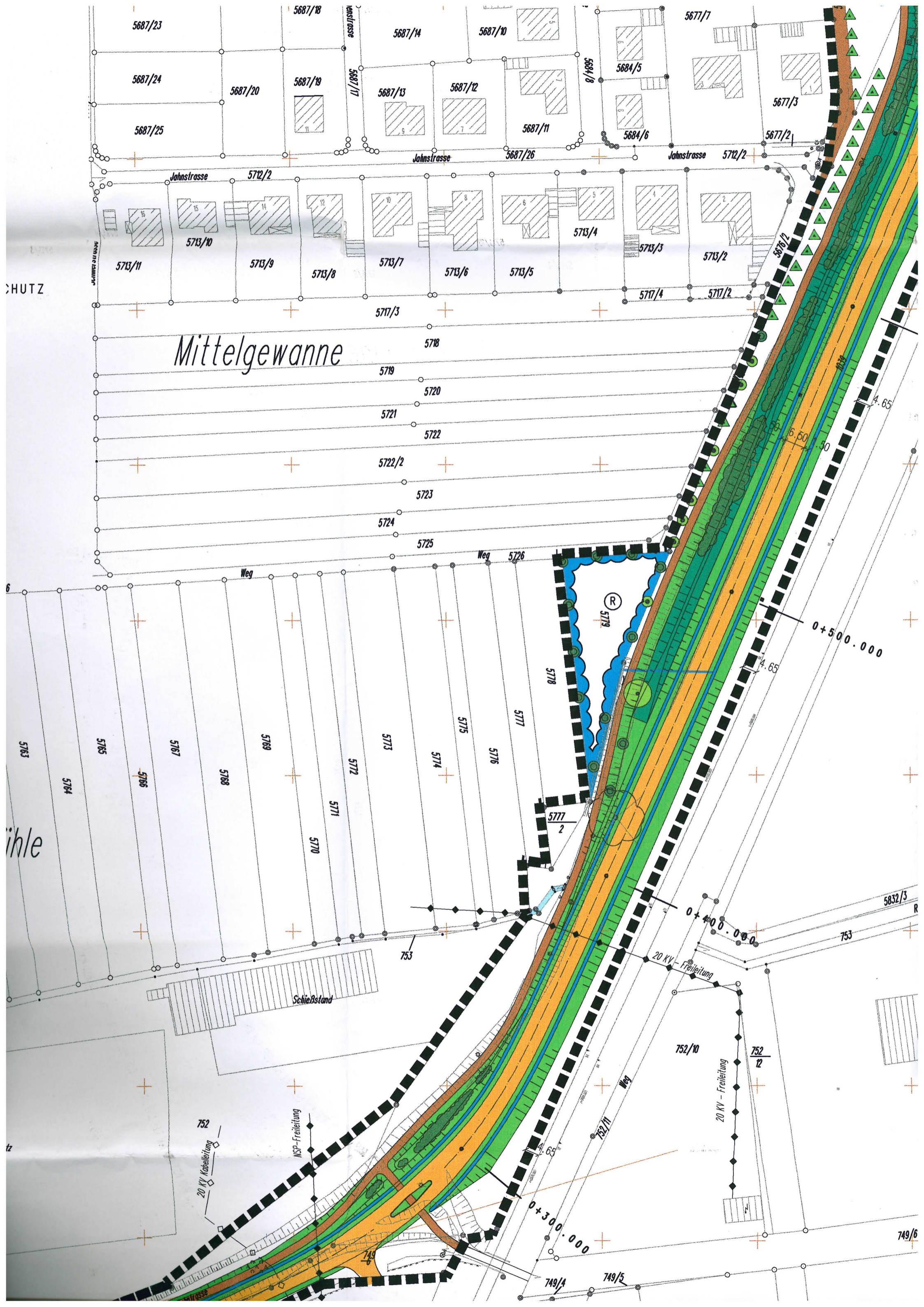
5834/2

5832/6

5833/2

5832/4

5832/8



chst

513/1

Dorf-
wiesel

5753

512/1

511/11

L 554

5752

753

753

5754

752

Sportplatz

752

NSP-Freileitung

20 KV Kabelleitung

752/1

Weg

752/11

0+300.000

749/4

749/5


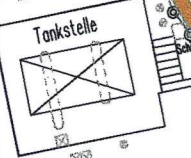
744/6

744/5

740/49

512/2

513/2



541

599/8

739/2

Parkplätze

Tennisanlage

748/22

748

748/3

0+200.000

748/4

748/5

nach Kapsweyer

744/8

744/9

0+100.000

748/19

748/20

748/8

542/2

0+000.000

543

544

545

543/3

546

549

546

544

549/2

549

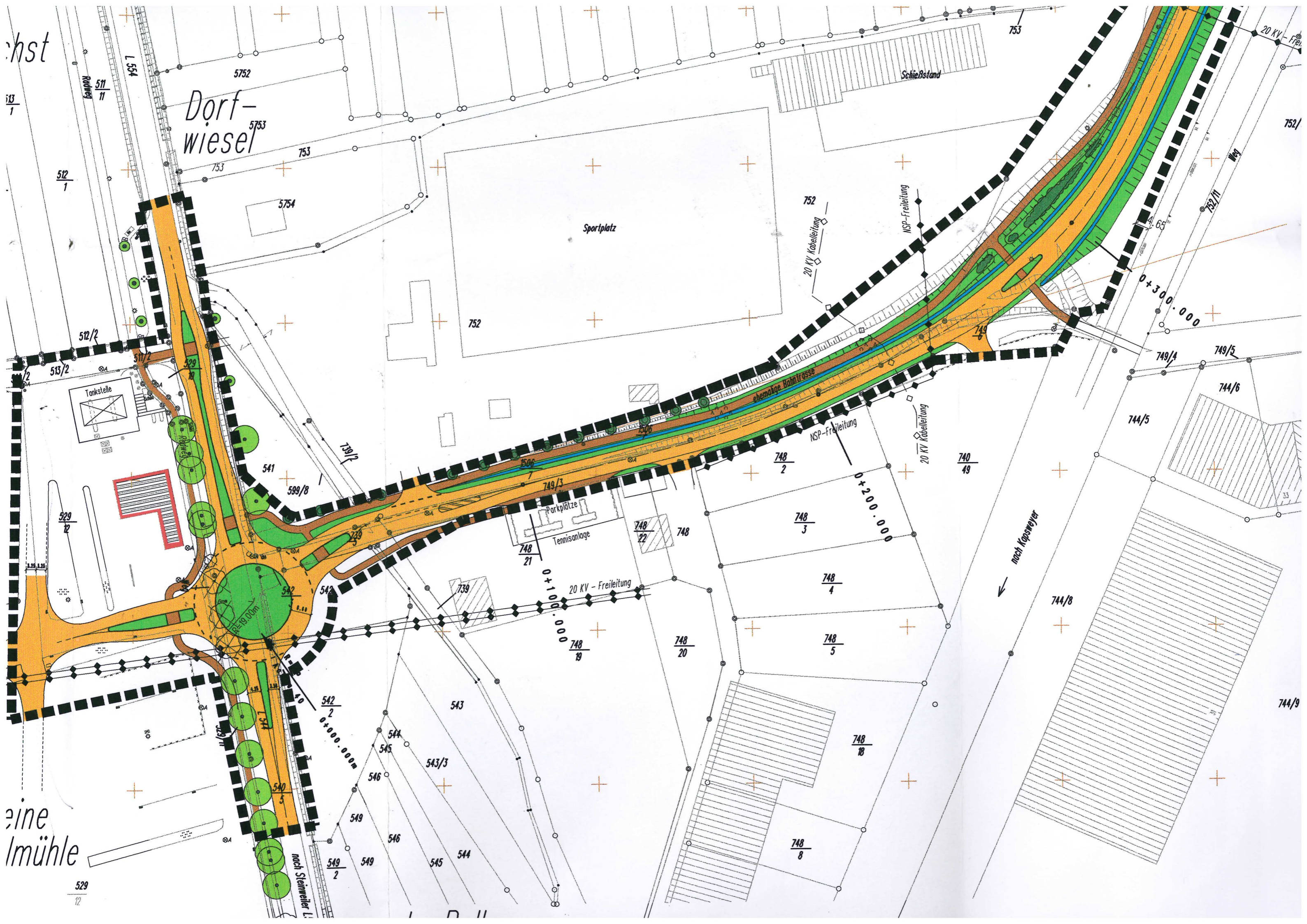
545

544

nach Steinweiler L.

529/12

ine
lmühle

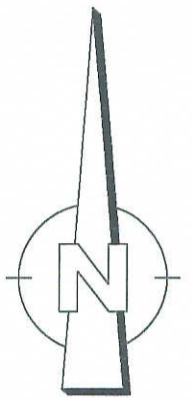


Ortsgemeinde Rohrbach

Bebauungsplan

Ortsrandstrasse "Südost"

Maßstab 1 : 1000



PLANZEICHENERKLÄRUNGEN

■ ■ ■ ■ Grenze des räumlichen Geltungsbereichs des Bebauungsplanes

ÖFFENTLICHE VERKEHRSFLÄCHEN
(9 Abs.1 Nr.11 BauGB)

Entwässerungsmulde
Bankett
Fahrbahn
Bankett
Entwässerungsmulde
Fuss- und Radweg

ÖFFENTLICHE UND PRIVATE GRÜNFLÄCHEN
(9 Abs.1 Nr.15 BauGB)

Öffentliche Grünfläche

HAUPTVERSORGUNGSLEITUNGEN
(9 Abs.1 Nr. 13 und Abs.6 BauGB)

◆ ◆ ◆ oberirdisch
◇ ◇ ◇ unterirdisch

ANPFLANZEN VON BÄUMEN UND STRÄUCHERN
(9 Abs.1 Nr.25 a BauGB)

Gehölzpflanzungen
Baumpflanzungen

ERHALTEN VON BÄUMEN UND STRÄUCHERN
(9 Abs.1 Nr. 25 b BauGB)

● Bäume Erhalt eingemessen
● Bäume Erhalt nicht eingemessen
▲ Nadelbäume Erhalt

FLÄCHEN FÜR DIE WASSERWIRTSCHAFT, DEN HOCHWASSERSCHUTZ UND DIE REGELUNG DES WASSERABFLUSSES
(9 Abs.1 Nr.16 BauGB)

☉ Fläche für die Regenwasserrückhaltung
Bestehender Entwässerungsgraben

SONSTIGE ZEICHEN
Abbau von Gebäuden
Dammböschung

